

Załom W-12
w prawo $g[g] = 0,3782$ $X(N) = 5822198,41$ $Y(E) = 8429088,14$

A= 50,00m
L= 20,83m
t[g]= 5,5262
Xs= 10,41m
Ys= 120,15m
H= 0,15m
To= 26,76m

Łuk W-13
R= 120,00m
g[g]= 17,2186
Ł= 11,62m
X(N)= 5822037,64
Y(E)= 8428953,48

A= 50,00m
L= 20,83m
t[g]= 5,5262
Xs= 10,41m
Ys= 120,15m
H= 0,15m
To= 26,76m

Załom W-14
w prawo
$g[g] = 0,7197$
$X(N) = 5821842,38$
$Y(E) = 8428864,69$














W-14
km 2+959,12










PLAN WYCINKI DRZEW I KRZEWÓW

Rozbudowa i przebudowa drogi gminnej Nr 109056B Malewice - Jasienówka - Żurobice
do skrzyżowania z drogą powiatową Nr 1716B na terenie gminy Dziadkowice
na odcinku od km 0+000,00 do km 3+361,70 (pikietaż roboczy)

skala 1:1000

Legenda:

-  proj. nawierzchnia asfaltowa na drodze gminnej
 proj. nawierzchnia zjazdów z kruszywa
 proj. nawierzchnia asfaltowa na zjazdach i wlotach dróg gminnych
 proj. nawierzchnia żwirowa poboczy
 granice działek
 istniejąca linia rozgraniczająca pas drogowy drogi gminnej Nr 109056B
 istniejąca linia rozgraniczająca pas drogowy drogi gminnej Nr 109071B
 granice terenu na czasowe zajęcie
 granice terenu objęte inwestycją
 projektowana linia graniczna (granica podziału działek)
 nr ewidencyjny działki istniejącego pasa drogowego
 nr ewid. działki do zatwierdzenia jej podziału decyzją ZRID
 nr ewidencyjny działki na czasowe zajęcie

-  istn. drzewa
-  istn. drzewa do wycinki
-  istn. krzewy do wycinki
-  istn. wodociąg
-  istn. linia energetyczna słupowa
-  istn. linia telekomunikacyjna słupowa
-  istn. linia telekomunikacyjna kablowa
-  istn. ogrodzenia
-  istn. bramy

W-13
km 2+744,86

34,76

04,72

18,09

2+744,74

Stk km 2+750,55
KKP/PŁK 1

$\frac{1}{\sqrt{\lambda K / P_{K P_2}}} \text{ km}$

KKP2 km 2+771.30

Krzewy Nr 13

Krzewy Nr 14

Nr

BIURO PROJEKTOWE DROEM Mirosław Jakubiuk; 17-100 Bielsk Podlaski ul. Studziwózka 41 NIP: 543-124-26-38 REGON: 200172953 tel. 507 582 886 e-mail: mirosław@jakubiuk.pl			
OBIEKT	Rozbudowa i przebudowa drogi gm. Nr 109056B Malewice-Jasienówka-Zurobice do skrzyżowania z drogą powiatową Nr 1716B na terenie gminy Dziadkowice na odcinku od km 0+000,00 do km 3+361,70 (pikietaż roboczy)	Nr rys.	1.3
		Skala	1:1000
ADRES	Obręby: Malewice, Jasienówka i Żurobice Gmina Dziadkowice, pow. siemiatycki, woj. podlaskie	Data	10.12.2020r.
Nazwa rys.	PLAN WYCIŃKI DRZEW I KRZEWÓW		
Projektant	mgr inż. Mirosław Jakubiuk	upr. proj. PDL/0036/PBD/16	
Asystent projektanta	mgr inż. Paulina Sienkiewicz		